

Vorhaben nach §21 NABEG

- Sondierpunkte BGHU
- Konverterstation mit Zufahrt Vorhaben Nr. 5
- Konverterfläche Vorhaben Nr. 5a
- Trassenachse Erdkabel geschlossene Bauweise
- Trassenachse Erdkabel offene Bauweise
- Kabelachse Erdkabel
- Baustraße (Erdkabel, Freileitung und Wasserhaltung) und Bodenaufbereitungsfläche
- Schutzstreifen Erdkabel
- Arbeitsfläche (Erdkabel und Freileitung)
- Maststandort Neubau
- Maststandort Bestand
- Mastaufstandsfläche
- Trassenachse Freileitung
- Schutzstreifen Freileitung

Sonstige Planung (nicht Gegenstand von §21 NABEG)

- Schaltanlagenenerweiterung und -umbau

Schutzgutrelevante Funktion

- Untersuchungsraum 100 m

Mittlerer, langjähriger Bodenabtrag von Ackerflächen (t/ha*a)

- <= 3,0
- 3,1 - 5,0
- 5,1 - 8,0
- 8,1 - 10,0
- > 10,0

Maßnahmen-Bodenschutz

- Sondierpunkte BGHU
- Vorbergünung**
 - GRÜ2
 - GRÜ3
- Anforderung an die Lastenverteilung**
 - VERD2
 - VERD3
- Biotopentwicklungspotenzial**
 - keine Bewertung
 - BIO
- Rodungsflächen**
 - keine Bewertung
 - W1
- Anforderung bei org. Boeden**
 - OBD
- Archivböden**
 - keine Bewertung
 - ARC
- Oberbodentrennung**
 - O
- Unterbodentrennung**
 - S1
 - S2
 - S3
- Erosionsschutz**
 - keine Bewertung
 - ER1

Bodenschutz-Maßnahmen:
Beschreibung zu den einzelnen Maßnahmen
siehe Bodenschutzkonzept (Unterlage L2.1)
Tabelle 3: Übersicht der ortskonkreten Maßnahmen




0 155 310 Meter

Datenquellen: SOL_CD_U_AGE_DOC_Datengrundlagen.pdf (Anlage M)
Referenzsystem: ETRS 1989 UTM Zone N32, Projektion: Transverse Mercator, Datum: ETRS 1989
Höhensystem: DHHN2016

N

Unterlage : L2.1.1
Blatt : 1

BBPIG Vorhaben 5, HGÜ-Verbindung Wolmirstedt - Isar
BBPIG Vorhaben 5a, HGÜ-Verbindung Klein Rogahn - Isar
Leitung-Nr.: LH-16-10003 / LH-16-10004
Planfeststellungsabschnitt D3b
Bodenschutzplan

SOL D3b §21 L2.1.1 Bodenschutzplan					
01	08.11.2022	Zur Prüfung und Freigabe durch VHT	Annika Groppe	Franz Radon	Norbert Trommler
Rev	Datum	Inhalt / Art der Änderung	Erstellt	Geprüft ARGE	Freigabe ARGE
Vorhabenträger:			Planfeststellungsbehörde:		
TenneT TSO GmbH Bemecker Straße 70 95448 Bayreuth			 Bundesnetzagentur		
geprüft: _____ Dr. Constantin Steinhilber			Bundesnetzagentur Tulpenfeld 4 53113 Bonn		
_____			Festgestellt nach §24 NABEG		
Auftragnehmer:					
ARGE SOL Umwelt Süd GbR c/o Arcadis Germany GmbH Europaplatz 3 64293 Darmstadt					
Der SuedOstLink (Vorhaben 5) wird durch EU-Mittel gefördert. Kofinanziert von der Fazilität „Connecting Europe“ der Europäischen Union.					
Blatt-Nr.: 1		Maßstab:	1:3.000		
km:		Einheit:	m		
Dok. Titel		Objekt	Dok. Identnummer		
SOL D3b §21 Anlage L2.1.1 Bodenschutzzellen		19-Abschnitt D3b	A000-AGU-000256		